
	Instructions de travail associées au processus n°1 et à PR-7201.	<b>Ref:</b> IT-7201-2-1.
	<u><b>LIMITES USUELLES.</b></u> <b>PASSES DE LA ZONE EST</b>	<b>Rév. :</b> A. <b>Application :</b> Sept. 2009 Page 1 sur 4.


## 1/ Passe de THIO

<b>Passe</b>		Passe de THIO
<b>Position WGS 84</b>		21°32.31' S / 166°17.89' E
<b>Limites</b>	<b>LHT max</b>	<b>Nil</b>
	<b>TE max</b>	<b>Suivant la destination</b>
<b>Point d'embarquement du pilote</b>	Pas d'embarquement ou débarquement de pilote, transit seulement avec pilote déjà à bord.	
<b>Point de débarquement du pilote</b>		
<b>Jour et nuit restrictions</b>		Accessible jour et nuit
<b>Instructions pour les navires citernes</b>		N/A
<b>Point d'embarquement du pilote pour les navires citernes</b>		N/A
<b>Distance</b>		Depuis la passe jusqu'à : ➤ port de Thio : 7 M. ➤ rade de Kuaua : 30M.
<b>Autres</b>		Largeur utile de 0,4' au 048°/228°
<b>Autres</b>		Balisage lumineux : ➤ 1 balise cardinale Est dans la passe ➤ 1 alignement à terre au 227° (fait passer trop près des récifs)

	Instructions de travail associées au processus n°1 et à PR-7201.	<b>Ref:</b> IT-7201-2-1.
	<u><b>LIMITES USUELLES.</b></u> <b>PASSES DE LA ZONE EST</b>	<b>Rév. :</b> A. <b>Application :</b> Sept. 2009 Page 2 sur 4.


## 2/ Passe de CANALA

<b>Passe</b>	Passe de CANALA	
<b>Position WGS 84</b>	21°17.76' S / 165°56.34' E	
<b>Limites</b>	<b>LHT max</b>	<b>180 m</b>
	<b>TE max</b>	<b>10,60 m</b>
<b>Point d'embarquement du pilote</b>	Pas d'embarquement ou débarquement de pilote, transit seulement avec pilote déjà à bord.	
<b>Point de débarquement du pilote</b>		
<b>Jour et nuit restrictions</b>	Accessible de jour uniquement si balisage en place.	
<b>Instructions pour les navires citernes</b>	N/A	
<b>Point d'embarquement du pilote pour les navires citernes</b>	N/A	
<b>Distance</b>	Depuis la passe jusqu'à : ➤ rade de Kuaua : 9,5M.	
<b>Autres</b>	Largeur utile de 0,1' au 047°227°	
<b>Autres</b>	<b>Passe temporairement fermée depuis 2007 par manque de balisage.</b>	

	Instructions de travail associées au processus n°1 et à PR-7201.	<b>Ref:</b> IT-7201-2-1.
	<u><b>LIMITES USUELLES.</b></u> <b>PASSES DE LA ZONE EST</b>	<b>Rév. :</b> A. <b>Application :</b> Sept. 2009 Page 3 sur 4.

### 3/ Passe de HOUAILOU

<b>Passe</b>	Passe de HOUAILOU	
<b>Position WGS 84</b>	21°09.11' S / 165°44.30' E	
<b>Limites</b>	<b>LHT max</b>	<b>N/A</b>
	<b>TE max</b>	<b>Selon destination</b>
<b>Point d'embarquement du pilote</b>	Dans la passe. 21°09.110' S / 165°44.300' E	
<b>Point de débarquement du pilote</b>	Travers îlot de sable, sur alignement de sortie au 007°. 21°15.170' S / 165°43.740' E	
<b>Jour et nuit restrictions</b>	Jour et nuit.	
<b>Instructions pour les navires citernes</b>	N/A	
<b>Point d'embarquement du pilote pour les navires citernes</b>	N/A	
<b>Distance</b>	Depuis la passe jusqu'à : <ul style="list-style-type: none"> <li>➤ port de Monéo : 10,5 M.</li> <li>➤ mouillage de Poro : 9,3 M.</li> <li>➤ rade de Kuaua : 17 M.</li> <li>➤ rade de Nakety : 35 M.</li> <li>➤ port de Thio : 44 M.</li> </ul>	
<b>Autres</b>	Largeur utile de 1,3' au 007°/187°	
<b>Autres</b>	Balisage lumineux dans la passe : <ul style="list-style-type: none"> <li>➤ 1 bouée latérale verte sur Tribord en entrant</li> <li>➤ 1 bouée cardinale West sur Bâbord en entrant</li> </ul>	

	Instructions de travail associées au processus n°1 et à PR-7201.	<b>Ref:</b> IT-7201-2-1.
	<u><b>LIMITES USUELLES.</b></u> <b>PASSES DE LA ZONE EST</b>	<b>Rév. :</b> A. <b>Application :</b> Sept. 2009 Page 4 sur 4.

#### 4/ Passe de TOUHO

<b>Passe</b>		Passe de TOUHO
<b>Position WGS 84</b>		20°47.83' S / 165°20.18' E
<b>Limites</b>	<b>LHT max</b>	<b>N/A</b>
	<b>TE max</b>	<b>Selon destination</b>
<b>Point d'embarquement du pilote</b>	Pas d'embarquement ou débarquement de pilote, transit seulement avec pilote déjà à bord.	
<b>Point de débarquement du pilote</b>		
<b>Jour et nuit restrictions</b>		De jour uniquement.
<b>Distance</b>		De la passe aux mouillages de Hienghène : 27,6 M.
<b>Autres</b>		Profondeur de 30 m. d'eau minimum

#### 5/ Passe de HIENGHENE

<b>Passe</b>		Passe de HIENGHENE
<b>Position WGS 84</b>		20°37.73' S / 164°57.78' E
<b>Limites</b>	<b>LHT max</b>	<b>N/A</b>
	<b>TE max</b>	<b>Selon destination</b>
<b>Point d'embarquement du pilote</b>	Pas d'embarquement ou débarquement de pilote, transit seulement avec pilote déjà à bord.	
<b>Point de débarquement du pilote</b>		
<b>Jour et nuit restrictions</b>		De jour uniquement.
<b>Distance</b>		De la passe au mouillages de Hienghène : 3,9 M.
<b>Autres</b>		Profondeur de 26 m. d'eau minimum